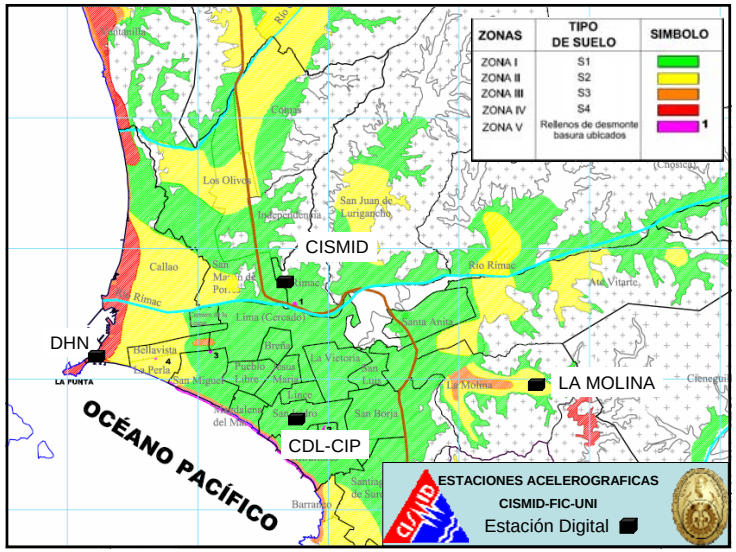
ZONAS
TIPO DE SUELO
SIMBOLO
ZONA I
S1
ZONA II
S2
ZONA III
S3
ZONA IV
S4
ZONA V
Rellenos de desmonte basura ubicados
CISMID
DHN
LA PUNTA
LA MOLINA
CDL-CIP
OCÉANO PACÍFICO
ESTACIONES ACELEROGRAFICAS
CISMID-FIC-UNI
Estación Digital

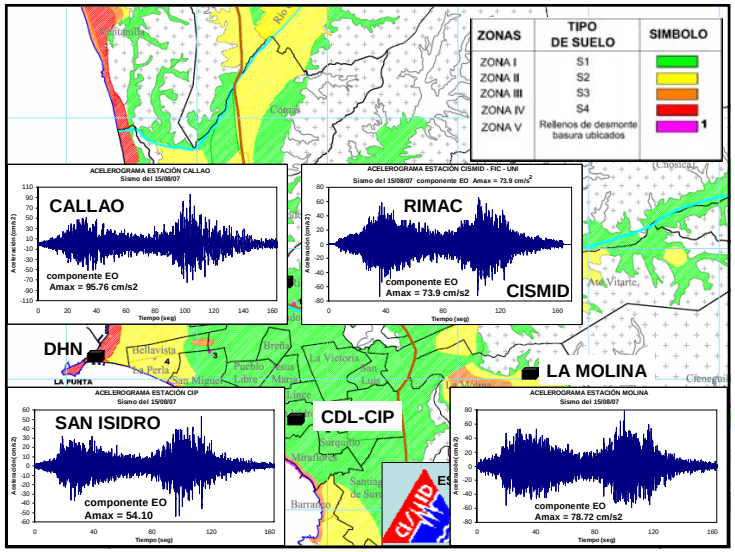
ZONAS
TIPO DE SUELO
SIMBOLO
ZONA I
S1
ZONA II
S2
ZONA III
S3
ZONA IV
S4
ZONA V
Rellenos de desmonte basura ubicados
ACELEROGRAMA ESTACIÓN CALLAO
Sismo del 15/08/07
CALLAO
componente EO
Amax = 95.76 cm/s2
ACELEROGRAMA ESTACIÓN CISMID - FIC - UNI
Sismo del 15/08/07 componente EO Amax = 73.9 cm/s2
RIMAC
componente EO
Amax = 73.9 cm/s2
CISMID
DHN
LA PUNTA
LA MOLINA
ACELEROGRAMA ESTACIÓN CIP
Sismo del 15/08/07
SAN ISIDRO
componente EO
Amax = 54.10
CDL-CIP
ACELEROGRAMA ESTACIÓN MOLINA
Sismo del 15/08/07
componente EO
Amax = 78.72 cm/s2
Tiempo (seg)

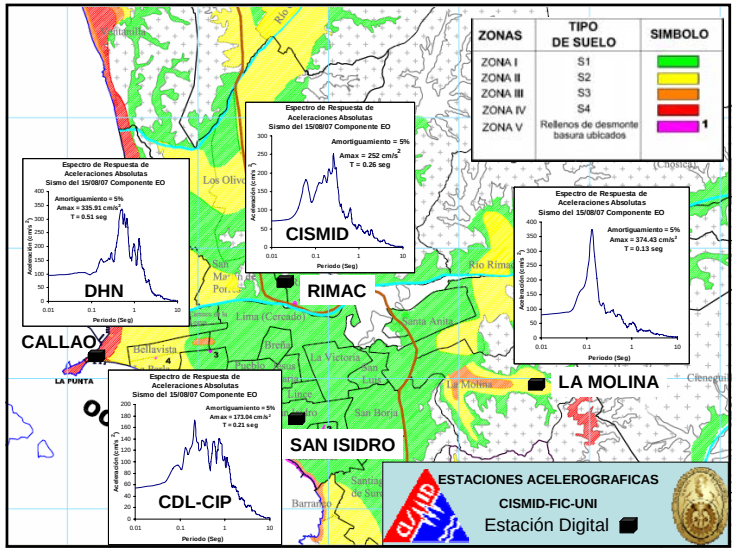
ZONAS
TIPO DE SUELO
SIMBOLO
ZONA I
S1
ZONA II
S2
ZONA III
S3
ZONA IV
S4
ZONA V
Rellenos de desmonte basura ubicados
Espectro de Respuesta de Aceleraciones Absolutas
Sismo del 15/08/07 Componente EO
Amortiguamiento = 5%
Amax = 335.91 cm/s2
T = 0.51 seg
DHN
Amax = 252 cm/s2
T = 0.26 seg
CISMID
Amax = 374.43 cm/s2
T = 0.13 seg
RIMAC
CALLAO
LA PUNTA
Amax = 171.04 cm/s2
T = 0.21 seg
CDL-CIP
LA MOLINA
SAN ISIDRO
Periodo (Seg)
ESTACIONES ACELEROGRAFICAS
CISMID-FIC-UNI
Estación Digital